





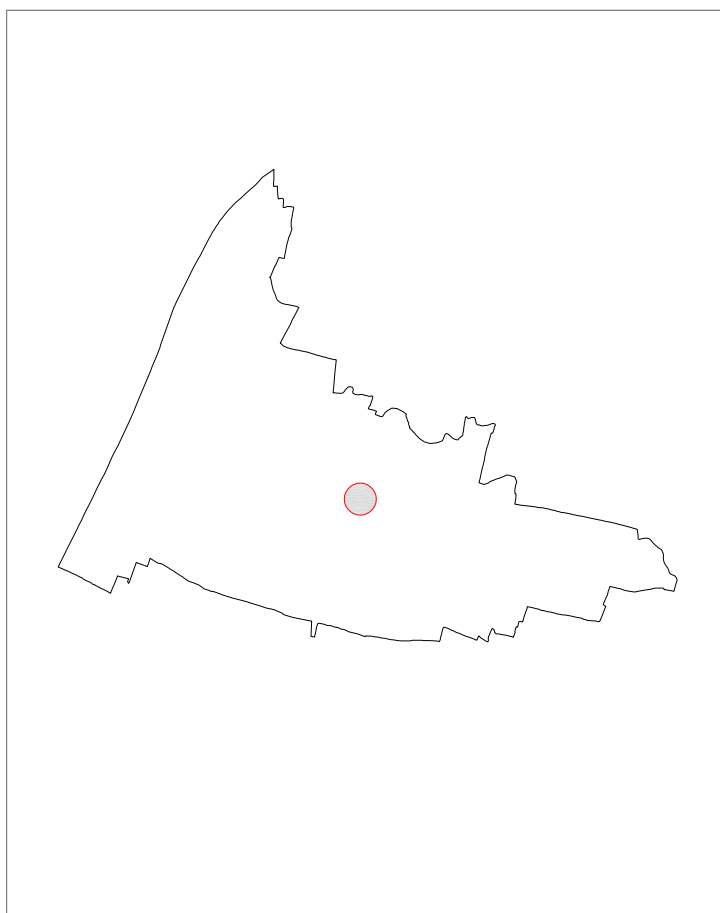
Elaborato



Relazione Banche Dati

ELABORATO:

- adottato con deliberazione di Consiglio Comunale n° 20 del 21 maggio 2018;
- aggiornato a seguito dell'approvazione con Decreto del Presidente della Provincia di Padova n° 60 del 29 aprile 2019



SINDACO

dott. Filippo Giacinti

*ASSESSORE
ALL'URBANISTICA*

arch. Valentina Luise

PROGETTO

Studio associato Frison + Salce
arch. Franco Frison
arch. Luisella Salce
pian. terr. Riccardo Paro

RELAZIONE SULLE BANCHE DATI
per la
Variante n. 1
al PAT del Comune di albignasego

Prefazione

1. Contenuti del DVD

La struttura principale del DVD della Variante n. 1 al PAT del Comune di Albignasego è formata dalle seguenti cartelle (gruppi)/file

- a_Cartografia
- b_Progetto
- c_QuadroConoscitivo
- d_RelazioniElaborati
- SintesiClassi_C.xls

2. La presente relazione riguarda i dati relativi ai gruppi a_Cartografia, b_Progetto e c_QuadroConoscitivo.

3. Periodo di svolgimento dell'attività: **Novembre 2017**

| Progettisti | Collaboratori | Sett. Pianificazione e Gestione del territorio |
|---|---------------------------|--|
| Arch. Franco Frison Arch. Luisella Salce | Pian. Terr. Riccardo Paro | Arch. Lorenzo Griggio |

Premessa

La presente Relazione riguarda la compilazione delle banche dati relative alla stesura della variante n. 1 al PAT del Comune di Albignasego. Tale variante ha riguardato l'inserimento di una freccia di espansione e di un relativo limite fisico all'espansione. Con l'occasione è stata aggiunta un'area di urbanizzazione consolidata relativa ad un PUA convenzionato, anche ai sensi della recente L.R.14/2017. Vista l'entità contenuta delle modifiche al PAT approvato, che permettono di identificare la presente come variante di tipo puntuale, sono state modificate solo le classi direttamente interessate, ovvero:

- b0402011_AreeUrbC
- b0402073_LineeSviluppoIns
- b0402112_LimitiFisiciEspan
- b0404021_ValoriTuteleNatur

Per le specifiche di compilazione di tutte le altre classi si faccia riferimento alla *Relazione Banche Dati* redatta per il PAT approvato e contenuta nel presente DVD.

Tuttavia, visto il rilascio da parte della Regione Veneto di un aggiornamento del QC per la redazione degli strumenti urbanistici comunali, successivamente alla data di approvazione del PAT, in questa sede è stato necessario recepire tale aggiornamento e inserire nel presente DVD i relativi dati, modificando anche il file SintesiClassi_C.xls.

Per quanto concerne il gruppo d_RelazioniElaborati sono state inserite le relazioni specialistiche predisposte per la redazione del PAT vigente alle quali sono state aggiunte alcune specifiche relazioni riguardanti la presente variante. In particolare sono state aggiunti a quanto già esistente:

- Relazione tecnica (d01_RelazioniTecniche)
- Compatibilità idraulica (d05_RelazioneIdraulica)
- Rapporto Ambientale Preliminare (d06_RapportoAmbientale)
- Relazione Banche Dati (d07_BancheDati)

Struttura del Quadro Conoscitivo, lettera a

a_Cartografia

a01_InfoTerriBase

a0101_CartografiaBase

- a0101010_CTRN
- a0101020_CTRN

a0102_LimitiAmministrativi

- a0102011_ConfiniComunali
- a0102012_ConfiniComunaliL

Tale gruppo non ha subito modifiche per effetto della Variante n. 1 al PAT, visto quanto riportato in premessa al presente documento. Per i dettagli sullo stato di aggiornamento si faccia riferimento alla *Relazione Banche Dati* redatta per il PAT approvato.

Struttura del Quadro Conoscitivo, lettera b

b_Progetto

Tale gruppo ha subito alcune limitate modifiche per effetto della Variante n. 1 al PAT, come anticipato in premessa. Di seguito si evidenziano le classi modificate all'interno del più ampio elenco di file relativi alla lettera b presenti nel DVD. Per tutte le altre classi si veda la "Relazione Banche Dati redatta per il PAT approvato.

b01_VincoliPianifTerrit

b0101_Vincoli

- b0101011_Vincolo
- b0101021_VincoloPaesaggist
- b0101031_VincDestForestale

b0102_Biodiversita (vuota)

b0103_PianifLivSuperiore

- b0103051_PAIRischioldr
- b0103081_PTCPA

b0104_CentriStorici

- b0104011_CentroStorico

b0105_GeneratoriVincolo

- b0105011_FontiVincolo
- b0105021_FasceRispetto
- b0105031_Viabilita
- b0105041_Idrografia
- b0105051_CentriAbitati

b0106_VincoliAggiunti

- b0106011_VincoliAggA

b0107_Elaborati1

- b0107014_VincoliPianifTerr

b02_Invarianti

b0201_InvGeologiche

- b0201012_GeologiaL

b0202_InvPaesaggistiche

- b0202011_PaesaggioA
- b0202012_PaesaggioL

b0203_InvAmbientali

- b0203011_AmbienteA
- b0203012_AmbienteL
- b0203013_AmbienteP

b0204_InvStoricoMonumentali

- b0204011_StoMonumentaleA

b0205_InvAgricoltura

- b0205011_AgricoloA

b0206_InvariantiAggiunte (vuota)**b0207_Elaborati2**

- b0207014_Invarianti

b03_Fragilita**b0301_CompactGeologica**

- b0301011_CompactGeologica

b0302_Dissestoldrogeologico

- b0302011_Dissestoldrogeol

b0303_ZoneTutela

- b0303011_Tutela

b0304_AreeAgricDeb (vuota)**b0305_AreeAgricFrag (vuota)****b0306_FragilitaAggiunte**

- b0306011_FragilitaAggA

b0307_Elaborati3

- b0307014_Fragilita

b04_Trasformabilita**b0401_ATO**

- b0401011_ATO

b0402_AzioniStrategiche

- b0402011_AreeUrbC (classe modificata)
- b0402021_AreeUrbD
- b0402031_MigliorRiquaIRior
- b0402073_LineeSviluppoIns (classe modificata)
- b0402081_ServiziInterCom
- b0402092_InfrastruttureRil
- b0402101_ProgrammiCompless
- b0402112_LimitiFisiciEspan (classe aggiunta)

- b0402122_ViabilitaProgramL

b0403_ValoriTuteleCulturali

- b0403011_TutelaRiquaValor
- b0403021_VilleVenete
- b0403031_EdificioVincolato
- b0403041_PertinenzaTutelat
- b0403051_ContComplMonument
- b0403071_CentriStorici

b0404_ValoriTuteleNaturali

- b0404021_ValoriTuteleNatur (classe modificata)
- b0404022_ValoriTuteleNatuL

b0405_TrasformAgg

- b0405011_TrasformAggA
- b0405012_TrasformAggL
- b0405013_TrasformAggP

b0406_Elaborati4

- b0406014_Trasformabilita (classe modificata)

Classi modificate con la presente variante, rispetto al PAT approvato:

1. b0402011_AreeUrbC (classe modificata)

Inserita nuova area di urbanizzazione consolidata con codice "AREEURBC" = 01, a seguito di PUA convenzionato, anche in relazione alla nuova L.R. 14/2017

2. b0402073_LineeSviluppoIns

Eliminata freccia di espansione relativa al PUA convenzionato, di cui al punto precedente, e inserita una nuova freccia di espansione con tipo destinazione = 00

3. b0402112_LimitiFisiciEspan

Classe aggiunta per l'inserimento del limite all'espansione di cui alla nuova linea preferenziale inserita

4. b0404021_ValoriTuteleNatur

Marginale modifica di un poligono esistente conseguente a quanto indicato ai punti precedenti

5. b0406014_Trasformabilita

Ripubblicazione della tavola 4 del PAT approvato con la localizzazione dell'ambito di variante puntuale e l'aggiornamento dei diversi temi sopra esposti.

Struttura del Quadro Conoscitivo, lettera c

c_Cartografia

Tale contenuto non è stato modificato per effetto della Variante n. 1 al PAT.

Tuttavia, a seguito degli aggiornamenti del Quadro Conoscitivo regionale, rilasciati dallo stesso Ente, sono state aggiornate le classi inserendo quelle di competenza degli Enti sovraordinati, mentre quelle di competenza comunale non sono state variate e, pertanto, si rimanda alla Relazione Banche dati redatta per il PAT.

Matrice 01 – Informazioni Territoriali di Base

- Inserimento delle banche dati regionali e aggiunta dei temi c0105_Catasto e c0106_Fabbricati già predisposti per la stesura del PAT vigente

Matrice 02 – Aria

- Inserimento delle banche dati regionali.

Matrice 03 – Clima

- Inserimento delle banche dati regionali.

Matrice 04 – Acqua

- Inserimento delle banche dati regionali.

Matrice c05 Suolo e Sottosuolo

- Inserimento delle banche dati regionali e degli studi geologici specialistici elaborati per la stesura del PAT vigente

Matrice 06 Biodiversità

- Inserimento delle banche dati regionali e approfondimento comunale relativo ai temi c0601_SistemiEcorelazionali e c0602_PressioneAntropica già predisposti per la stesura del PAT vigente

Matrice 08 – PatrimonioCAA

- Inserimento delle banche dati regionali.

Matrice 09 – Inquinanti Fisici

- Inserimento delle banche dati regionali e aggiunta della classe c0904020_ClassiZonizzAcust

Matrice 10 – Economia Società

- Inserimento delle banche dati regionali.

Matrice 11 – PianificazioneVincoli

- Inserimento delle banche dati regionali e dell'approfondimento comunale relativo al tema c1104_PianifUrbVigente, predisposti per la stesura del PAT vigente.